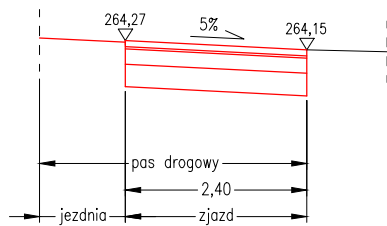
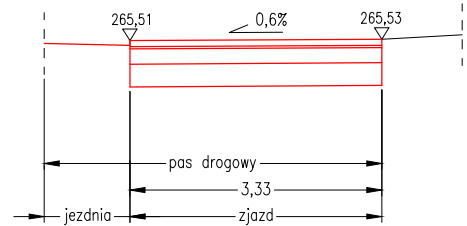


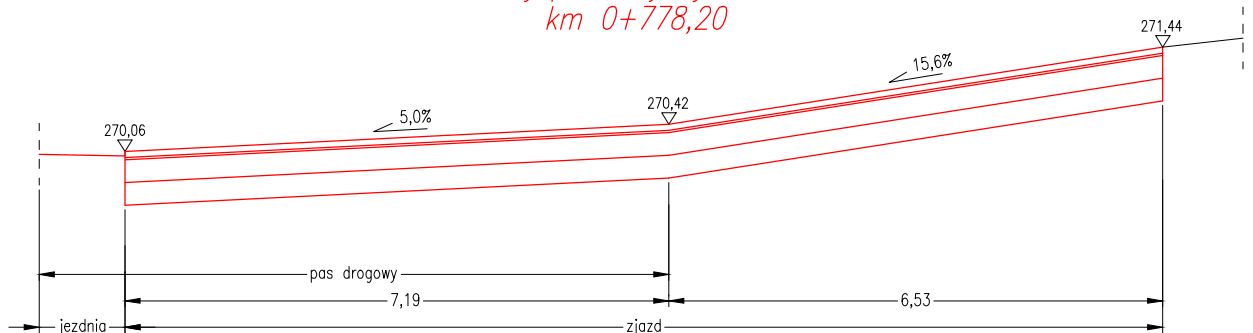
Przekrój podłużny zjazdu nr 1  
km 0+640,25



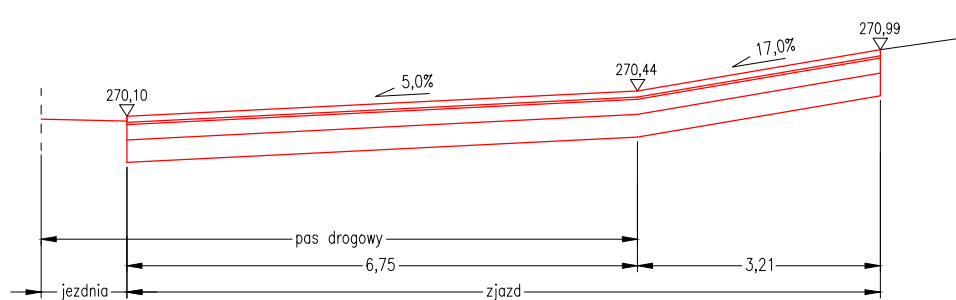
Przekrój podłużny zjazdu nr 2  
km 0+705,43



Przekrój podłużny zjazdu nr 3  
km 0+778,20



Przekrój podłużny zjazdu nr 4  
km 0+783,95



**rkarch**  
pracownia projektowa karolina rechnio

ul. Barona 20A/2, 43-100 Tychy  
kom. +48 503 366 091  
www.rkarch.pl rechnio@o2.pl

branża:

DROGOWA

obiekt:

droga wojewódzka nr 966 w miejscowości Tomaszkowice i Przebieczany, gmina Biskupice  
od km 0+618,00 odc. 020 do km 0+787,72 odc. 020

inwestor:

Gmina Biskupice  
Tomaszkowice 455, 32-020 Wieliczka

temat:

Budowa chodnika wraz z przejściem dla pieszych przy drodze wojewódzkiej nr 966 w m. Tomaszkowice i Przebieczany, gmina Biskupice od km 0+618,00 odc. 020 do km 0+787,72 odc. 020

treść rysunku:

PRZEKROJE PODŁUŻNE ZJAZDÓW

skala:

1:100

nr rysunku:

6

projektant branży drogowej:

mgr inż. Marcin Cydzik

nr. uprawnień:

MAP/0005/POOD/11

podpis:

data:

XI.2025r.

faza:

PW

sprawdził:

nr. uprawnień:

podpis: